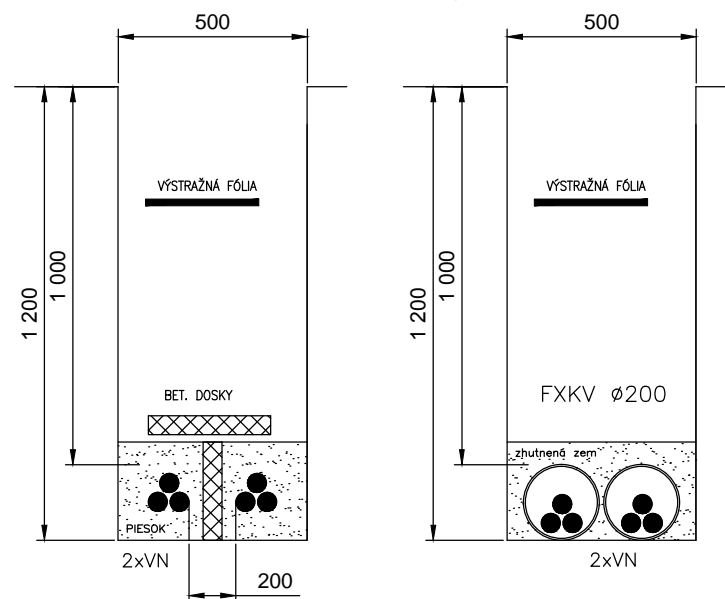
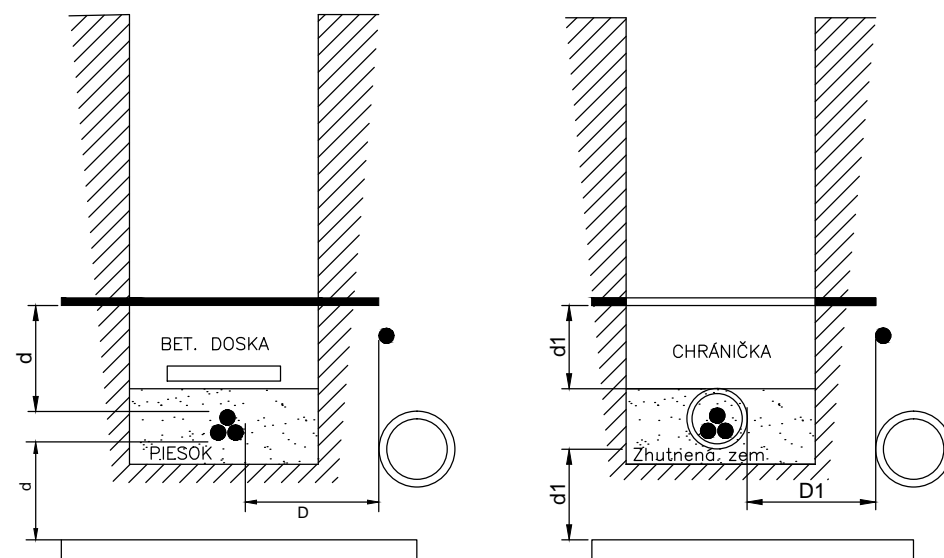


chodník  
zeleň

križovanie IS  
resp. komunikácie



ULOŽENIE VN KÁBLA  
PRI SÚBEHU A KRIŽOVANÍ INŽINIERSKÝCH SIETÍ  
22 kV KÁBEL  
NECHRÁNENÝ  
22 kV KÁBEL  
CHRÁNENÝ



STN 73 6005

22 kV KÁBEL NAJMENŠIE DOVOLENÉ VZDIALENOSTI PRI STYKU S OSTAT. INŽ. SIETAMI			SILOVÉ KÁBLE		PLYNOVOD		OZNAM. KÁBLE	VODOVOD	TEPLO- VOD	STOKY
			1kV	22kV	NTL	STL				
SÚBEH	NECHRÁNENÝ/ CHRÁNENÝ	D/D1	200	200	400	600	800/300	400	1000	500
KRIŽOVANIE	NECHRÁNENÝ/ CHRÁNENÝ	d/d1	200	200	100	200	800/100	400/200	500	500

ZMENY DOKUMENTÁCIE

Zmena				
	Index:	Dátum:	Meno - Podpis:	Text zmeny:

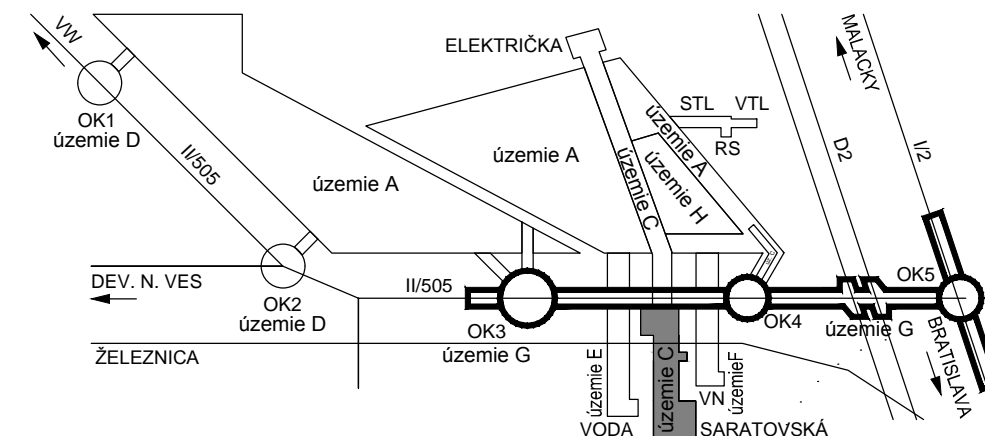
**REMING**  
CONSULT A.S.

RIEŠENÁ ZÓNA

Nové dopravné prepojenie II/505 s MČ Dúbravka

PRACOVNÉ  
OZNAČENIE  
ÚZEMIA

C



Manažér projektu:	Ing. Ján Kušnir		
GENERÁLNY PROJEKTANT STAVBY			
Zákazkové číslo:	1514	Stupeň - účel:	DSP
Investor:			Tŕnavská cesta 27, 831 04 BRATISLAVA
			Generálny riaditeľ: Ing. Slavomír Podmanický

Manažér projektu:	Ing. Dušan Držík		
Hlavný inžinier projektu:	Ing. Dušan Držík		
Zodpovedný projektant objektu:	Ing. Dušan Držík		
Navrhol - vypracoval:	Ing. Dušan Držík		
Kontroloval:	Ing. František Gebhardt		
Miesto stavby:	Bratislava	Okres:	Bratislava IV
Stavba:			
NOVÉ DOPRAVNÉ PREPOJENIE II/505 S MČ DÚBRAVKA			
Objekt (súbor): C605			
Úprava a ochrana VN 22kV vedení - linky č. 399 (F113.2), 1182 (F305.2)			
Názov prílohy: Uloženie káblov v zemi			
Digitálny názov prílohy: 1514_DSP_C605_Uloženie káblov v zemi.pdf			
Zákazkové číslo:		1555	
Dátum:		12/2015	
Stupeň - účel:		DSP	
Počet A4:		2	
Mierka:		1:20	
Časť:		Súprava:	
Príloha:		E	
		6	